



SECRETARÍA DE AGRICULTURA,
GANADERÍA, PESCA Y ALIMENTOS

INFORME SEMANAL AL 24/05/07

- Evolución de los cultivos al 24/05/07
 - ❖ Precipitaciones
 - ❖ Cosecha Gruesa, Campaña 2006/07 (Algodón, Arroz, Girasol, Maíz, Maní, Poroto, Soja y Sorgo Granífero)
 - ❖ Cosecha Fina, Campaña 2007/08 (Cebada Cervecera , Colza y Trigo)
- Evolución de la Superficie Cosechada – Resumen
- Avance de la cosecha de Arroz, 2006/07
- Avance de la cosecha de Girasol, 2006/07
- Avance de la cosecha de Maíz, 2006/07
- Avance de la cosecha de Mani, 2006/07
- Avance de la cosecha de Soja, 2006/07
- Avance de la cosecha de Sorgo, 2006/07
- Area sembrada de granos y algodón, 1997/98-2006/07
- Volúmenes de producción de granos y algodón, 1997/98-2006/07
- Producción de cultivos en la República Argentina, 2006/07
- Humedad del suelo y aspectos del cultivo
- Registros pluviométricos semanales entre el 16/05/07 y el 22/05/07
- Mapa de precipitaciones

SECRETARIA DE AGRICULTURA, GANADERÍA, PESCA Y ALIMENTOS

Dirección de Coordinación de Delegaciones

PRECIPITACIONES (del 16/5 al 22/5)

Al igual que la semana anterior, prácticamente no se informaron lluvias en las provincias que integran la región pampeana.

Las excepciones –muy puntuales- se dieron en la mitad sur de **Buenos Aires** (0.7-2 mm en el sudoeste y zona Mar y Sierras), y en el norte de **Córdoba** (2-14 mm)

En el NEA, llovieron 2-76 mm en **Corrientes** y 109 mm en **Misiones**, y hacia el NOA, 2-10 mm en **Salta** y **Jujuy**, 2 mm en **Catamarca** y 1-13 mm en **Santiago del Estero**.

EVOLUCION DE LOS CULTIVOS AL 24/5/07

COSECHA GRUESA – CAMPAÑA 2006/07

Algodón

La cosecha continúa lentamente en **Córdoba**. Actualmente se está teniendo un problema por falta de mano de obra, siendo la razón principal de la demora en la citada actividad.

También prosigue la recolección manual de los repasos en **Santa Fe**, con buenos rendimientos en general, y continuándose en algunos sectores con la cosecha mecánica.

Arroz

Se completó la cosecha del arroz largo ancho en el departamento San Javier, en la provincia de **Santa Fe**, con un rinde promedio de 38 qq/ha y buena calidad.

Girasol

Está finalizando la trilla de los últimos lotes tardíos; son los que se resembraron después de la caída del granizo; los rindes en estos lotes en particular están por debajo de la media, debido a la fecha de siembra, oscilando en los 8 qq/ha, en tanto el promedio general para la provincia se ubica cercano a los 19 qq/ha.

Maíz

Buenos Aires

En el área de la delegación Bahía Blanca, se completó la cosecha de las 1300 ha de maíz con destino a grano, siendo el rinde promedio de 54 qq/ha.

Dadas las buenas condiciones climáticas y a que está próxima a concluir la cosecha de la soja, se retomaron las tareas de trilla en el ámbito de la delegación Bolívar, obteniéndose buenos valores de rendimiento.

En jurisdicción de la delegación Bragado, continuó la cosecha con muy buenos rendimientos, siendo el promedio de 92 qq/ha, aproximadamente. Se observa un porcentaje medianamente importante de espigas caídas precosecha.

Finalizó la cosecha en los partidos de Rojas y Gral. Arenales, en el ámbito de la delegación Junín, alcanzándose un valor promedio de 100 qq/ha. La calidad, en general, es buena. Se estima la cosecha de los últimos lotes, ubicados en zonas bajas, para la próxima semana.

En el área de la delegación Lincoln, el final de cosecha se retrasó por el anegamiento de las zonas bajas y la falta de piso. Los lotes se van levantando a medida que se va retirando el agua, quedando un 6% de la superficie implantada por recolectar.

También está por finalizar la trilla en el ámbito de la delegación Pehuajó, con importantes mejoras de los valores de rendimiento en todos los partidos, aunque en Trenque Lauquen éstas representan menores rindes con respecto a campaña precedentes.

Sigue siendo lento el avance de cosecha en la delegación Salliqueló, debido al alto contenido de humedad que aún poseen los granos. En sectores del centro y norte de Guaminí, el rinde promedio se ubica en los 50 qq/ha, en Salliqueló y Tres Lomas, en 35 qq/ha, por encima de los 40 qq/ha en Pellegrini y en Adolfo Alsina sólo alcanza los 27 qq/ha.

Córdoba

Con un rendimiento promedio estabilizado en 80 qq/ha, prosiguió la cosecha de los últimos lotes de maíz en la delegación Laboulaye. La calidad del grano es muy buena.

Aún no ha finalizado la trilla en la delegación Marcos Juárez, quedando por levantar un porcentaje de los maíces de segunda. En el área maicera central la superficie recolectada es casi del 100%, restando sólo aquellos lotes con falta de piso; en cambio, al norte, aún queda una mayor parte por cosechar. El rinde promedio de la delegación se ubica en los 105 qq/ha.

En la delegación San Francisco, continuó la cosecha a ritmo lento ya que aún no finalizó la de la soja. Los rindes son buenos a muy buenos según las zonas y la calidad del grano es buena, aunque la humedad está entre 15 y 17%.

Entre Ríos

En el ámbito de la delegación Rosario del Tala, sólo restan levantar los maíces de segunda, los cuales serán trillados una vez que finalice la cosecha de la soja. El rendimiento promedio se ubica en los 79 qq/ha.

La Pampa

Durante la semana prosiguieron a buen ritmo las labores de cosecha en el ámbito de la delegación General Pico. Con respecto a los rendimientos, el rango de mayor frecuencia se mantiene entre los 30 y 60 qq/ha, con una alta variabilidad, particularmente en el sector oeste de la región, en donde la mayor parte de los rendimientos se ubican por debajo de los 40 qq/ha. En cambio, en el sector este se han registrado valores máximos que superaron los 100 qq/ha.

En el área de la delegación Santa Rosa, los rendimientos obtenidos siguen siendo muy bajos, estimándose que muchos lotes que, en un principio, se iban a destinar a cosecha de grano tendrán como destino final su pastoreo.

Santa Fe

En el ámbito de las delegaciones Avellaneda y Rafaela, quedan por cosechar los lotes de segunda o de siembra tardía, los cuales evolucionan entre las etapas finales de llenado de granos y madurez. Se están efectuando reservas forrajeras en silos bolsa.

Se da por concluida la cosecha en el área que abarcan las delegaciones Cañada de Gómez y Casilda. Los rindes alcanzados fueron muy buenos, siendo el promedio cercano a los 100 qq/ha. La calidad de los granos también fue muy buena, pese a la excesiva agua caída en los meses de marzo y abril, la que demoró las labores de recolección.

En el departamento de Gral. López, continúa la cosecha, quedando muy poca superficie por recolectar (alrededor del 3%), siendo aquella que aún tiene complicaciones de piso por excesos hídricos.

San Luis

Sigue avanzando a paso firme la cosecha con rindes muy variables, los cuales oscilan entre los 18 y 75 qq/ha en la zona de secano, mientras que los maíces bajo riego promedian los 120 qq/ha. Los valores más bajos se deben, en gran medida, al mal de Río IV y a la ocurrencia de granizadas en distintas épocas del cultivo. La mayor parte de los lotes ya se encuentra en madurez fisiológica.

Santiago del Estero

La cosecha avanza lentamente en el sudeste provincial, con rindes, en general, buenos. El ritmo de cosecha de este cultivo está determinado por la trilla de la soja y, en algunos casos, porque los lotes más tardíos no han alcanzado aún la madurez adecuada. En los departamentos Pellegrini y Jiménez, en la región noroeste, la recolección muestra cierto rezago con respecto al resto de la provincia. En esa zona se esperan excelentes rendimientos, especialmente donde el empleo de tecnología fue el adecuado en cuanto a control de malezas e insectos.

Tucumán

Comenzó la cosecha en algunos lotes de maíces tempranos en el departamento de Burruyacú, con rendimientos que superan los 70 qq/ha.

Maní

En el área de Laboulaye, el progreso de la cosecha supera el 60 % y los rindes en grano se estabilizan en los 28 - 30 qq/ha. La totalidad de la producción, se comercializa en las plantas de acopio fuera de dicha jurisdicción.

En Villa María, durante la última semana avanzó bastante la cosecha, con un 57 % del maní colorado ya trillado,; el rinde promedio es de 24 qq/ha en tanto el maní rosado registra un avance del 51 % con un rendimiento medio de 23 qq/ha, y con calidad buena para ambos.

Promediando un 65 % de superficie recolectada en los departamentos Ayacucho, Gral. Pedernera y Junín en la provincia de **San Luis**, el rendimiento promedio se ubica cercano a los 23 qq/ha.

Poroto

Continuó la cosecha de poroto negro y de color en **Salta** y **Jujuy**, con rendimientos iniciales entre 1.300 y 1.400 kg/ha.

En **Catamarca** se están obteniendo buenos rindes para la zona, y se estima finalizar la cosecha la semana próxima. La calidad comercial es buena.

En **Córdoba** el cultivo ya se ha arrancado, engavillado y acordonado; todavía no ha comenzado la trilla.

En **Santiago del Estero**, las implantaciones de poroto negro en el departamento Jiménez evolucionan favorablemente, encontrándose los lotes en llenado de granos, y sin inconvenientes en cuanto a ataques de plagas y enfermedades. En el departamento Pellegrini se ha iniciado la cosecha de los primeros lotes, con buenos rendimientos, en torno a los 13 qq/ha.

Soja

Buenos Aires

La recolección de cultivos de segunda va finalizando en la zona de Junín, con rendimientos sostenidos, promediando los 30 qq/ha; la calidad de los últimos lotes que se ubican en las áreas más bajas, está desmejorando, (manchado, revolcado), aunque en el volumen total resulta poco significativo.

En el área comprendida por la delegación Lincoln, de los cultivos de primera ocupación solo resta recolectar un 2 % de la superficie, con un rendimiento promedio de 37 qq/ha, en tanto en los de segunda ocupación, resta trillar un 4 % de superficie apta, presentando un rinde promedio de 29 qq/ha.

En el ámbito de Bolívar, merced a las buenas condiciones climáticas, está próxima a concluir la recolección de cultivos de primera y segunda, los rendimientos promedios tienden a disminuir, ubicándose cercanos a 26 y 22 qq/ha para los de 1ª y 2ª respectivamente. Se ha confirmado la presencia de Roya en lotes de las localidades de Henderson y Daireaux, en estado R8.

Prácticamente finalizada la recolección de cultivos de 1ª en Pehuajó, resta alguna superficie anegada de difícil acceso; su performance en rendimiento no mejoró con las últimas entregas, como tampoco la calidad. En tanto los de 2ª sigue a muy buen ritmo la trilla, sin inconvenientes. En esta zona (por ser algo más seca) se observa en general, una mejor calidad con respecto a otras, por lo cual se tratan de ubicar los lotes de mejor calidad para su uso como semilla.

En la zona de Pergamino, los sembradíos de segunda continúan recolectándose con buenos resultados, notándose una mejoría en la calidad de la mercadería; se estima que en el transcurso de la semana de continuar las buenas condiciones climáticas, finalizaría la misma. A la fecha resta un 2 % de superficie apta y se registra un rinde promedio cercano a los 26 qq/ha.

Los lotes que tuvieron problemas de anegamiento en algunos sectores están siendo trillados en la zona de Bragado, aunque con una calidad inferior de grano. En tanto los cultivos de segunda, en general, presenta mejor calidad que los de primera; se estima que podría faltar semilla de calidad y variedades para la siembra de la próxima campaña, por la baja calidad de lo recolectado en la presente campaña. Los rendimientos promedian los 34 qq/ha para los de 1ª y 25 qq/ha para los de 2ª implantación respectivamente.

En el ámbito de 25 de Mayo, mejoran las condiciones de transitabilidad en los lotes con falta de piso y han permitido el ingreso de las cosechadoras, las que comenzaron a trabajar casi al 100 % de su capacidad. La calidad del grano proveniente de estas superficies no es buena ya que se observa mucho grano manchado, en tanto la proveniente de superficies altas es más elevada.

En el área de Tandil, continúan los inconvenientes de logística (disponibilidad de máquinas y camiones) trayendo algunos problemas en la recolección de sembradíos de 1ª, a lo que se ha sumado el inicio de la trilla en lotes de 2ª, el avance es del 73 % y 8 % para los cultivos de primera y segunda respectivamente. Los rendimientos y la calidad de los cultivos de 2ª son superiores a los esperados, especialmente aquellos lotes sembrados sobre cebada cervecera. El promedio se ubica en 22 qq/ha, en tanto la media de los cultivos de 1ª es de 25 qq/ha. Las primeras detecciones de Roya en Gral. Pirán, Balcarce y Tandil fueron confirmadas por el SINAVIMO.

En Tres Arroyos, siguen ocurriendo precipitaciones aisladas, por lo que la recolección de los sembradíos se está retrasando; las perspectivas de completar la trilla de

cultivos de primera antes que comenzar con los de segunda, no se ha dado. En estos momentos se han superpuesto ambas cosechas, lo que complica de algún modo las labores para los productores, el grado de avance en los lotes de primera es del 77 % con un rendimiento promedio de 18 qq/ha, en tanto en los de segunda llega a un 29 %, con un rinde medio levemente superior a los 10 qq/ha.

El progreso de recolección alcanzó el 98% del área de sembradíos de primera en Salliqueló, manteniéndose el promedio de rindes en alrededor de los 16 qq/ha; la calidad en general es regular, con granos pequeños, presencia de dañados por chinche, manchados y altos contenidos de materias extrañas, siendo similar la mercadería que proviene de cultivos de segunda, en donde el rinde promedio se ubica en los 14 qq/ha y el grado de avance registrado es del 35 %. Se informa que ha sido confirmado por el SINAVIMO la presencia de Roya de la Soja en algunos lotes de las localidades de Pellegrini, Salliqueló, Tres Lomas y Guaminí, en estadíos fonológicos R7-R8.

En tanto en la zona de Pigüé, prosigue con normalidad la cosecha de granos gruesos, restando unos pocos lotes de soja de 1° por recolectar.

Córdoba

En Laboulaye, ya son escasos los lotes que restan por trillar y a medida que las condiciones de piso fueron mejorando se han completado aquellos que debieron "retacearse" al inicio de cosecha, cuando las máquinas veían dificultada su labor por encharcamientos; la calidad de estas últimas partidas es regular, a consecuencia del exceso de granos dañados que presentan, producto del avance de enfermedades fúngicas y de brotado, algunas pueden mejorarse en el acopio mediante la mezcla con partidas de calidad superior, otras se castigan hasta con el 40 % y las peores, con mucha sojilla incluida, se destinan a la alimentación del ganado, aunque con las recomendaciones sanitarias correspondientes.

En la zona de Marcos Juárez, se da por concluída la trilla, tanto en sembradíos de primera como de segunda, quedando unos pocos lotes por trillarse no significativos, con agua en superficie. En general los rendimientos de 1ª, han sido importantes con promedios que superan a las campañas anteriores; al norte promedian los 32 qq/ha (esta zona se encuentra muy afectada por agua en los campos y hay una importante superficie perdida), en el área central los promedios se encontraron en los 37 – 38 qq/ha y al sur los rendimientos también se acercaron a los 37 qq/ha, en tanto los rindes para los lotes de 2ª en el área central oscilaron en 33- 35 qq/ha, al norte descendieron ubicándose en 25 qq/ha. La calidad es mejor que la de primera.

En la zona de San Francisco, prosigue la recolección a buen ritmo en los distintos departamentos, los rendimientos siguen siendo buenos y los valores de humedad del grano oscilan entre 14 a 16 %, la calidad del mismo es adecuada, a excepción de lotes donde la falta de piso atrasó la cosecha y se tiene problemas con dañados pero en bajos % de afectación. En algunas zonas se presentan problemas con la disponibilidad de camiones que demoran en regresar de los puertos ya que los cupos son pocos para poder tener una fluidez en el envío de mercadería a destino y ello repercute en la demora en regresar a su lugar de origen, lo que se traduce en un mayor almacenamiento de mercadería en el campo en silos-bolsa en relación a la campaña anterior.

En el área de Villa María, ha finalizado la trilla en su totalidad; los rendimientos promedios para sembradíos de primera fueron levemente superiores a los 31 qq/ha y para los de segunda cercanos a los 27 qq/ha.

Entre Ríos

En la zona de Rosario del Tala, en la semana se ha intensificado la recolección, encontrándose el avance de cosecha en el 94 % de la superficie total de cultivos, con un rinde promedio general levemente superior a los 26 qq/ha. Se dan por perdidas unas 4350 has. de cultivos de 1ª y 650 has. de segunda respectivamente, debido a granizo e inundación en partes bajas de lotes dejadas sin trillar.

La Pampa

En el área de General Pico, aún restan trillar los últimos lotes de soja de segunda, se estima un avance del 96 % en la misma; en idéntica fecha de la campaña anterior, el avance de cosecha prácticamente era similar, y con respecto a los rendimientos, el rango de mayor frecuencia es de 1500 a 1900 kg/ha, estimando un rendimiento promedio provisorio de 1700 kg/ha. En diversos sectores de la región las productividades del cultivo de segunda resultan superiores a los de primera.

En tanto en Santa Rosa, prosigue a buen ritmo la recolección, el grado de avance en los lotes de primera es cercano al 77 % con un rendimiento promedio levemente superior a los 13 qq/ha, mientras que el avance de la trilla en los lotes de segunda es del 30 %, con rindes promedios de 11 qq/ha. En general los rendimientos se muestran muy variables y van desde los 7 qq/ha a máximos de 30 qq/ha dependiendo de la calidad de lote, fecha de siembra y manejo tecnológico.

Santa Fe

En la zona de Avellaneda, continúa el buen ritmo en la trilla de cultivos de primera en todos los departamentos, dadas las buenas condiciones de piso, por la ausencia de precipitaciones. Se registran rendimientos muy dispares, que oscilan entre 15 y 45 qq/ha, según las diferentes zonas, variedades, épocas de siembra, condiciones climáticas. La calidad es buena en general, habiéndose dado inicio a la recolección de lotes de segunda implantación, presentando buenos rendimientos; a la fecha con un 36 % de superficie recolectada el promedio se ubica en 23 qq/ha.

En ámbitos de Rafaela, aún persisten sin recolectar algunos sectores puntuales ubicados en los departamentos Castellanos y Las Colonias complicados por falta de piso y napas altas, los cuales presentan dificultades para el escurrimiento de los excesos hídricos. Las buenas condiciones climáticas permitieron un activo avance de las labores de trilla, transitando la parte final de la misma, tanto de primera como de segunda, actualmente se está finalizando con la recolección de los ciclos tardíos 7 y 8. La calidad comercial de lo cosechado en general es buena. Los rendimientos promedios se encuentran en 30 qq/ha y 28 qq/ha para cultivos de 1ª y 2ª respectivamente.

En Venado Tuerto, resta recolectar un 3 % de los cultivos de segunda implantación, presentando un rinde promedio de 30 qq/ha, con muy poco daño climático y en general con buena calidad.

En la provincia de **Catamarca**, el avance en la trilla es un 80 % de la superficie apta, y los rendimientos son considerados buenos, promediando los 28 qq/ha; se estima finalizar la recolección en la primera quincena de junio.

Evoluciona la trilla sin complicaciones en la provincia de **Tucumán**, acelerando su avance en toda la franja este de la provincia, como también en el sur provincial, zona más retrasada respecto al avance de recolección. A la fecha se ha recolectado un 76 % de la superficie apta, presentando un rendimiento promedio cercano a los 31 qq/ha.

En las provincias de **Salta** y **Jujuy**, prosigue a buen ritmo y sin complicaciones la cosecha; el grado de avance en la primera es del 70 % con un rinde promedio de 29 qq/ha, en tanto en Jujuy el avance en la recolección se sitúa en el 37 % de la superficie apta, con un rendimiento medio de 27 qq/ha.

En **Santiago del Estero**, continúa la recolección en los departamentos Pellegrini y Jiménez con muy buenos rendimientos, siendo frecuentes productividades en torno a los 35 a 40 qq/ha, incluso casos puntuales que superan estos valores. Se espera que los lotes que se encuentran próximos a cosecha, muestren condiciones similares a las actuales. En los departamentos del este provincial, la trilla muestra un avance mayor, entre el 70 y 80%, con rendimientos muy variables, pero en general buenos para los niveles usuales de las distintas zonas; en el sudeste (departamentos Rivadavia, Belgrano y Taboada) los buenos rendimientos actuales permiten mejorar los promedios zonales, al compensar el desempeño regular a malo de las siembras tempranas y de los ciclos cortos. Asimismo, ha mejorado sustancialmente la calidad de los granos. En el departamento Moreno, se han registrado rendimientos excepcionales hacia el oeste de Quimilí, en las cercanías de Otumpa, con productividades de 38qq/ha, así como al este de esta localidad, en la zona de Roversi , la media zonal, se estaría ubicando en los 26 qq/ha.

Prosigue la recolección en la provincia de **San Luis**, con rendimientos que varían desde los 15 hasta los 35 qq/ha. En general el cultivo se encuentra en madurez fisiológica, muchos productores cuando resebraron los lotes que fueron afectados por el granizo, eligieron variedades de ciclo corto, lo cual ha producido que el ciclo del cultivo se acorte aún más (debido a la fecha de siembra y a la latitud) con lo cual han quedado sojas muy bajas y por consiguiente hay problemas en la recolección de las mismas, con altas pérdidas por desgrane.

Sorgo Granífero

Buenos Aires

En la delegación Bahía Blanca, se levantaron las 100 ha con destino a grano, siendo el rinde promedio de 23 qq/ha.

Finalizó la cosecha de este cultivo en el ámbito de la delegación Pergamino, con resultados muy buenos tanto en rendimiento (promedio de 81 qq/ha) como en calidad.

Prosiguió la recolección en las delegaciones Junín, Lincoln y Salliqueló, obteniéndose un rinde promedio de 63, 65 y 39 qq/ha, respectivamente.

Córdoba

En la delegación Marcos Juárez, aún restan levantar los lotes ubicados en las zonas de bajos. El rendimiento promedio se ubica en los 70 qq/ha.

Entre Ríos

Concluyó la cosecha en el área de la delegación Paraná, con una productividad unitaria promedio de 64 qq/ha.

En la delegación Rosario del Tala, se lleva recolectada alrededor del 85% del área implantada, siendo el rendimiento promedio de 50 qq/ha.

Santa Fe

En jurisdicción de la delegación Avellaneda, los lotes de sorgo tardío presentan una buena evolución. Se están efectuando reservas forrajeras en silo bolsa.

San Luis

Se están cosechando los lotes más avanzados, con rendimientos que oscilan entre los 35 qq/ha y los 76 qq/ha. En varios cuadros se observa una fuerte incidencia de Ergot del sorgo, un hongo que afecta el formado de los granos y, por ende, el rinde. También hay un importante ataque de pájaros.

COSECHA FINA – CAMPAÑA 2007/08

Cebada Cervecera

En el transcurso de la semana se inició la siembra en el partido de Cnel. Rosales en el sur de la provincia de **Buenos Aires**, registrándose un avance del 20% de la superficie estimada, la cual, por el momento, se mantiene en 19.500 ha, similar a la de la campaña pasada.

En el ámbito de la delegación Pehuajó, prosiguió la implantación de este cultivo, alcanzando un porcentaje de avance del 23%.

Colza

Algunos productores comenzaron con las labores de siembra en la provincia de Entre Ríos, si bien se muestra algo de interés, ya estaríamos a fines de la fecha óptima de siembra, no siendo limitantes las condiciones de humedad de la cama de siembra, como la del perfil del suelo por el momento.

En tanto en la provincia de **Córdoba**, en el departamento San Justo, comenzó la siembra con variedades de primavera.

En la provincia de **Santa Fe**, con motivo de la instalación de una planta de producción de biodiesel en la localidad de Salto Grande (departamento Iriondo), a partir de la campaña pasada se retomó la siembra del cultivo de colza en el área. Para la actual campaña, la superficie estimada es de 70 has, de las que 45 has ya han sido sembradas.

Trigo

Buenos Aires

En el ámbito de la delegación Bahía Blanca, la siembra se encuentra detenida por falta de humedad en Patagones y Villarino, prosiguiendo en los partidos de Bahía Blanca y Cnel. Rosales. A la fecha se llevan implantadas en toda la delegación unas 75.000 ha.

Comenzó la siembra de los primeros lotes en el ámbito de las delegaciones Lincoln, Pehuajó y Pigüé.

Córdoba

Se inició la siembra en la región que abarca a las delegaciones Laboulaye y Marcos Juárez, con muy buenas condiciones de humedad del suelo. Se estima que el área implantada será similar a la de la campaña pasada.

En las delegaciones San Francisco y Villa María, prosiguió la siembra a medida que se van cosechando los lotes con soja. El avance varía según los departamentos, estando más adelantado en el departamento Santa María, con el 80% de la superficie inicialmente estimada, y más retrasado en el departamento Gral. San Martín, con un 10%.

Entre Ríos

Comenzó la implantación de algunos lotes, los que aún sólo representan el 1% del área total a sembrar. Por el momento, la misma sufriría una disminución del 9% con respecto a la superficie de la campaña pasada.

La Pampa

Se da por iniciada la implantación en la delegación Gral. Pico, particularmente bajo la modalidad de siembra directa. Hasta la fecha se lleva registrado un avance del 8% de la superficie estimada, la cual recuperará los valores normales luego de las atípicas dos últimas campañas, en donde las condiciones de sequía durante el momento de siembra hicieron que el área disminuyera marcadamente.

Santa Fe

Ha comenzado lentamente la siembra en algunos departamentos de la delegación Avellaneda, no habiendo, aún, una definición sobre la superficie a implantar, aunque, hasta la fecha, resultaría algo menor a la campaña pasada.

Se iniciaron las tareas de implantación en la región sur de la delegación Cañada de Gómez. El grado de avance, al momento es de, aproximadamente, el 9%. El contenido de humedad de los primeros centímetros del suelo son suficientes como para permitir una correcta implantación del cultivo, no obstante, aún persisten numerosos lotes,

fundamentalmente en el norte de la zona, con excesos de humedad que están complicando la siembra de los cultivares de ciclo largo.

También comenzó la siembra de estas variedades en el ámbito de la delegación Casilda. El perfil del suelo se encuentra con tenores de humedad óptimos en la mayor parte del área a sembrarse, aunque en zonas próximas al río Carcarañá, con pendientes moderadas, la semilla se está colocando a mayor profundidad, debido al bajo tenor de humedad de la capa superficial.

ESTIMACIONES AGRICOLAS
24/05/07

Si desea alguna aclaración respecto a la información presentada en este informe, puede comunicarse con el (011) 4349-2758/93 o vía e-mail a: prosiip@mecon.gov.ar.

Evolución de la Superficie Cosechada

Semana al 24/05/07

MAIZ

Provincia	Campaña				Area cosechada al:	
	05/06	06/07	05/06	06/07	17/05/07	24/05/07
	en %		en ha		en %	
Buenos Aires	83	76	499.407	527.570	67	76
Córdoba	89	76	758.345	732.940	65	76
Entre Ríos	100	98	180.500	164.160	98	98
La Pampa	64	70	88.485	143.010	46	70
Santa Fe	80	76	242.434	237.590	74	76
Resto del País	50	41	187.928	193.090	34	41
Total	80	71	1.957.099	1.998.360	62	71

SOJA

Provincia	Campaña				Area cosechada al:	
	05/06	06/07	05/06	06/07	17/05/07	24/05/07
	en %		en ha		en %	
Buenos Aires	94	85	3.434.001	3.403.070	72	85
Córdoba	99	99	4.233.179	4.430.500	96	99
Entre Ríos	99	95	1.281.412	1.358.600	82	95
La Pampa	95	92	176.894	211.970	87	92
Santa Fe	98	96	3.453.056	3.297.490	91	96
Resto del País	61	38	1.314.673	937.470	30	38
Total	92	85	13.893.216	13.639.100	77	85

GIRASOL

Provincia	Campaña				Area cosechada al:	
	05/06	06/07	05/06	06/07	17/05/07	24/05/07
	en %		en ha		en %	
Buenos Aires	100	100	1.108.610	1.172.250	100	100
Córdoba	100	100	105.214	101.900	100	100
Entre Ríos	100	100	60.450	53.950	100	100
La Pampa	100	100	311.000	410.400	100	100
Santa Fe	100	100	164.500	191.500	100	100
Resto del País	100	99	444.800	481.110	99	99
Total	100	99	2.194.574	2.411.110	99	99

AVANCE DE LA COSECHA DE ARROZ
CAMPAÑA: 2006/07(*)

DELEGACION		AREA SEMBRADA							AREA	AREA
		19/4	26/4	3/5	10/5	17/5	24/5	PERDIDA	COSECHADA	
CORRIENTES	LA	1.460	60	80	90	98	100	100	60	1.400
	LF	71.540	85	90	97	98	100	100	2.790	68.750
	M	0	-	-	-	-	-	-	-	0
Total CORRIENTES		73.000	85	90	97	98	100	100	2.850	70.150
CHACO	LA	0	-	-	-	-	-	-	-	0
	LF	4.200	30	60	80	82	95	98	-	4.120
	M	0	-	-	-	-	-	-	-	0
Total CHACO		4.200	30	60	80	82	95	98	0	4.120
Paraná	LA	4.100	100	100	100	100	100	100	-	4.100
	LF	27.300	96	98	100	100	100	100	500	26.800
	M	0	-	-	-	-	-	-	-	0
	Total	31.400	97	98	100	100	100	100	500	30.900
R. del Tala	LA	4.500	100	100	100	100	100	100	150	4.350
	LF	31.500	85	92	97	99	100	100	500	31.000
	M	0	-	-	-	-	-	-	-	0
	Total	36.000	87	93	97	99	100	100	650	35.350
Total ENTRE RIOS		67.400	91	95	99	100	100	100	1.150	66.250
FORMOSA	LA	0	-	-	-	-	-	-	-	0
	LF	4.700	25	60	80	85	100	100	-	4.700
	M	0	-	-	-	-	-	-	-	0
Total FORMOSA		4.700	25	60	80	85	100	100	0	4.700
Avellaneda	LA	2.000	8	10	10	25	60	100	-	2.000
	LF	16.000	80	90	90	95	100	100	500	15.500
	M	0	-	-	-	-	-	-	-	0
	Total	18.000	72	81	81	87	95	100	500	17.500
Rafaela	LA	100	-	-	50	100	100	100	-	100
	LF	2.500	80	100	100	100	100	100	-	2.500
	M	0	-	-	-	-	-	-	-	0
	Total	2.600	77	96	98	100	100	100	0	2.600
Total SANTA FE		20.600	72	83	83	89	96	100	500	20.100
TOTAL PAIS	LA	12.160	79	82	83	87	93	100	210	11.950
	LF	157.740	83	90	96	97	99	99	4.290	153.370
	M	0	0	0	0	0	0	0	0	0
	Total	169.900	83	90	95	97	99	99	4.500	165.320
	05/06	170.320	93	96	98	100	100	100	-	-

Referencias del Tipo: LA, largo ancho; LF, largo fino; M, mediano.

Las AREAS están expresadas en hectáreas.

(*) Cifras Provisorias.

ESTIMACIONES AGRICOLAS

S.A.G.P.y A.

AVANCE DE LA COSECHA DE GIRASOL
CAMPAÑA: 2006/07(*)

DELEGACION	AREA							AREA PERDIDA	AREA COSECHADA
	SEMBRADA	19/4	26/4	3/5	10/5	17/5	24/5		
Bahía Blanca	23.900	94	100	100	100	100	100	1.500	22.400
Bolívar	24.900	100	100	100	100	100	100	200	24.700
Bragado	8.200	100	100	100	100	100	100	-	8.200
Junín	2.600	100	100	100	100	100	100	-	2.600
Lincoln	14.500	100	100	100	100	100	100	-	14.500
Pehuajó	56.418	100	100	100	100	100	100	-	56.420
Pergamino	13.550	93	100	100	100	100	100	-	13.550
Pigüé	100.000	100	100	100	100	100	100	-	100.000
Salliqueló	188.500	99	99	100	100	100	100	-	188.500
Tandil	193.870	100	100	100	100	100	100	7.040	186.830
T.Arroyos	545.000	93	96	98	100	100	100	-	545.000
25 de Mayo	9.550	100	100	100	100	100	100	-	9.550
BUENOS AIRES	1.180.988	96	98	99	100	100	100	8.740	1.172.250
Laboulaye	60.000	100	100	100	100	100	100	100	59.900
M. Juárez	4.750	100	100	100	100	100	100	300	4.450
Río Cuarto	33.700	100	100	100	100	100	100	-	33.700
S. Francisco	2.700	100	100	100	100	100	100	-	2.700
Villa María	1.150	35	49	100	100	100	100	-	1.150
CORDOBA	102.300	99	99	100	100	100	100	400	101.900
Paraná	23.100	100	100	100	100	100	100	500	22.600
R. del Tala	32.500	100	100	100	100	100	100	1.150	31.350
ENTRE RIOS	55.600	100	100	100	100	100	100	1.650	53.950
General Pico	212.900	100	100	100	100	100	100	3.600	209.300
Santa Rosa	206.100	96	96	100	100	100	100	5.000	201.100
LA PAMPA	419.000	98	98	100	100	100	100	8.600	410.400
Avellaneda	133.000	100	100	100	100	100	100	1.300	131.700
C. de Gómez	4.800	100	100	100	100	100	100	-	4.800
Casilda	0	-	-	-	-	-	-	-	-
Rafaela	54.000	100	100	100	100	100	100	-	54.000
V. Tuerto	1.000	100	100	100	100	100	100	-	1.000
SANTA FE	192.800	100	100	100	100	100	100	1.300	191.500
CATAMARCA	0	-	-	-	-	-	-	-	-
CORRIENTES	600	76	80	92	98	100	100	-	600
CHACO	352.000	100	100	100	100	100	100	-	352.000
FORMOSA	0	-	-	-	-	-	-	-	-
JUJUY	0	-	-	-	-	-	-	-	-
MISIONES	0	-	-	-	-	-	-	-	-
SALTA	0	-	-	-	-	-	-	-	-
SAN LUIS	88.000	83	95	95	98	99	99	4.300	82.860
S. ESTERO	49.950	100	100	100	100	100	100	4.300	45.650
TUCUMAN	0	-	-	-	-	-	-	-	-
TOTAL PAIS	2.441.238	97	98	99	99	99	99	29.290	2.411.110
2005/06	1.966.599	95	97	99	99	100	100	-	-

(*) Cifras Provisorias

Las AREAS están expresadas en hectáreas.

ESTIMACIONES AGRICOLAS

S.A.G.P. y A.

AVANCE DE LA COSECHA DE MAIZ
CAMPAÑA: 2006/07(*)

DELEGACION	AREA							AREA	
	SEMBRADA	19/4	26/4	3/5	10/5	17/5	24/5	NO COSECHABLE	COSECHADA
Bahía Blanca	7.200	-	-	-	-	71	100	5.900	1.300
Bolívar	44.000	6	8	14	20	20	32	3.000	13.120
Bragado	72.000	31	33	44	51	61	83	7.800	53.290
Junín	109.200	55	69	80	88	93	98	4.100	103.000
Lincoln	96.100	26	35	51	72	84	94	14.000	77.170
Pehuajó	156.200	17	28	35	58	76	89	25.670	116.170
Pergamino	85.650	92	92	96	97	98	99	3.000	81.820
Pigüé	15.300	-	-	-	8	15	34	8.800	2.210
Salliqueló	90.000	-	7	13	20	36	50	51.000	19.500
Tandil	95.700	1	3	6	10	24	35	62.650	11.570
T.Arroyos	53.000	-	-	-	-	-	-	25.000	0
25 de Mayo	79.400	28	28	45	45	54	63	2.550	48.420
BUENOS AIRES	903.750	32	38	47	57	67	76	213.470	527.570
Laboulaye	155.000	58	73	78	88	91	94	71.100	78.870
M. Juárez	251.400	32	45	49	68	95	98	13.500	233.140
Río Cuarto	285.250	10	10	19	25	53	66	5.000	184.970
S. Francisco	225.500	13	16	31	36	48	64	42.850	116.900
Villa María	210.900	7	13	29	34	50	67	33.200	119.060
CORDOBA	1.128.050	20	26	36	45	65	76	165.650	732.940
Paraná	75.100	98	98	100	100	100	100	4.600	70.500
R. del Tala	110.500	90	93	95	95	96	96	12.940	93.660
ENTRE RÍOS	185.600	93	95	97	97	98	98	17.540	164.160
General Pico	217.200	14	28	43	53	63	85	99.250	100.260
Santa Rosa	214.000	4	4	10	10	23	50	128.500	42.750
LA PAMPA	431.200	10	18	29	35	46	70	227.750	143.010
Avellaneda	67.000	14	15	15	15	15	15	13.600	8.010
C. de Gómez	56.000	83	91	98	98	99	100	7.500	48.500
Casilda	43.400	74	85	91	97	99	100	7.000	36.400
Rafaela	115.000	65	65	65	65	65	66	31.000	55.440
V. Tuerto	94.000	60	70	75	90	95	97	2.000	89.240
SANTA FE	375.400	59	64	68	73	74	76	61.100	237.590
CATAMARCA	9.000	-	-	-	10	16	40	200	3.520
CORRIENTES	14.700	50	55	65	67	72	85	-	12.500
CHACO	186.000	32	33	40	41	43	48	600	88.990
FORMOSA	25.000	30	35	40	41	45	50	-	12.500
JUJUY	5.200	-	-	-	-	-	-	-	0
MISIONES	32.200	37	54	55	64	69	81	1.550	24.830
SALTA	48.000	-	-	-	-	-	-	-	0
SAN LUIS	65.200	15	17	26	35	40	57	28.000	21.200
S. ESTERO	99.100	18	18	21	22	30	32	14.800	26.980
TUCUMAN	36.770	-	-	-	-	-	7	-	2.570
TOTAL PAIS	3.545.170	31	36	44	51	62	71	730.660	1.998.360
2005/06	3.190.440	35	47	55	63	72	80		

(*) Cifras Provisorias

Las AREAS están expresadas en hectáreas.

ESTIMACIONES AGRICOLAS

S.A.G.P. y A.

AVANCE DE LA COSECHA DE MANI
CAMPAÑA: 2006/07(*)

DELEGACION	TIPO	AREA							AREA PERDIDA	AREA COSECHADA
		SEMBRADA	19/4	26/4	3/5	10/5	17/5	24/5		
CORRIENTES	Colorado	0	-	-	-	-	-	-	-	0
	Rosado	0	-	-	-	-	-	-	-	0
	Total	0	-	-	-	-	-	-	-	0
FORMOSA	Colorado	0	-	-	-	-	-	-	-	0
	Rosado	1.400	-	-	-	-	10	52	-	700
	Total	1.400	0	0	0	0	10	52	-	700
JUJUY	Colorado	0	-	-	-	-	-	-	-	0
	Rosado	600	-	3	7	14	32	47	-	280
	Total	600	0	3	7	14	32	47	-	280
SALTA	Colorado	0	-	-	-	-	-	-	-	0
	Rosado	6.000	-	4	6	19	34	45	-	2.700
	Total	6.000	0	4	6	19	34	45	-	2.700
SANTA FE	Colorado	0	-	-	-	-	-	-	-	0
	Rosado	700	20	25	30	100	100	100	450	250
	Total	700	20	25	30	100	100	100	450	250
SAN LUIS	Colorado	0	-	-	-	-	-	-	-	0
	Rosado	3.800	42	42	42	42	48	65	-	2.470
	Total	3.800	42	42	42	42	48	65	-	2.470
LA PAMPA	Colorado	0	-	-	-	-	-	-	-	0
	Rosado	2.000	-	-	-	-	-	48	-	960
	Total	2.000	0	0	0	0	0	48	-	960
Laboulaye	Colorado	0	-	-	-	-	-	-	-	0
	Rosado	61.000	0	-	-	5	30	57	150	34.680
	Total	61.000	0	0	0	5	30	57	150	34.680
Marcos Juarez	Colorado	0	0	-	-	-	-	-	-	0
	Rosado	600	0	-	-	75	90	100	-	600
	Total	600	0	0	0	75	90	100	-	600
Río Cuarto	Colorado	3.800	-	50	100	100	100	100	-	3.800
	Rosado	83.910	-	3	16	40	61	75	-	62.930
	Total	87.710	0	5	20	43	63	76	-	66.730
Villa María	Colorado	1.350	1	1	27	27	39	57	-	770
	Rosado	47.500	-	1	19	19	28	51	-	24.230
	Total	48.850	0	1	19	19	28	51	-	25.000
CORDOBA	Colorado	5.150	0	37	81	81	84	89	0	4.570
	Rosado	193.010	0	1	12	24	43	63	150	122.440
	Total	198.160	0	2	13	25	44	64	150	127.010
TOTAL PAIS	Colorado	5.150	0	37	81	81	84	89	0	4.570
	Rosado	207.510	1	2	12	24	42	63	600	129.800
	Total	212.660	1	3	14	25	43	63	600	134.370
	2005/06	165.237	62	62	62	62	66	78		

(*) Cifras provisórias

La AREAS están expresadas en hectáreas.

ESTIMACIONES AGRICOLAS

S.A.G.P.y A.

AVANCE DE LA COSECHA DE SOJA
CAMPAÑA: 2006/07 (*)

DELEGACION		AREA							AREA NO COSECHABLE	AREA COSECHADA
		SEMRADA (**)	19/4	26/4	3/5	10/5	17/5	24/5		
Bahía Blanca		1.550	-	-	-	-	9/4	100	350	1.200
Bolívar	1º	233.500	35	42	55	61	71	87	500	202.710
	2º	42.900	-	-	8	13	27	48	-	20.590
Bragado	1º	192.950	34	37	55	64	74	95	-	183.300
	2º	110.700	-	-	3	9	19	57	4.200	60.710
Junín	1º	347.800	56	79	90	100	100	100	-	347.800
	2º	136.300	5	31	48	58	58	94	-	128.120
Lincoln	1º	380.000	47	64	75	92	97	99	-	376.200
	2º	99.540	3	15	25	58	71	99	-	98.540
Pehuajó	1º	450.768	46	63	72	84	93	95	-	428.230
	2º	67.300	-	-	5	5	6	62	5.500	38.320
Pergamino	1º	622.900	88	90	95	96	98	100	-	622.900
	2º	111.420	29	38	64	75	88	98	-	109.190
Pigüé	1º	86.500	11	11	30	39	60	78	-	67.470
	2º	16.000	-	-	-	5	5	34	1.000	5.100
Salliqueló	1º	161.000	25	40	72	81	94	98	-	157.780
	2º	12.000	-	-	-	-	17	35	4.500	2.630
Tandil	1º	200.800	1	7	18	36	52	73	-	146.580
	2º	161.500	-	-	-	-	-	8	-	12.920
Tres Arroyos	1º	244.200	1	1	26	30	56	77	-	188.030
	2º	100.000	-	-	-	-	-	29	-	29.000
25 de Mayo	1º	152.800	18	18	31	41	56	80	-	122.240
	2º	96.600	-	-	9	19	33	56	1.050	53.510
BUENOS AIRES	06/07	4.043.028	35	43	55	64	72	85	17.100	3.403.070
Laboulaye	1º	260.000	70	72	80	90	100	100	5.500	254.500
	2º	56.000	-	12	30	48	67	77	1.000	42.350
M. Juárez	1º	905.500	84	88	92	92	99	100	7.700	897.800
	2º	281.700	36	50	67	87	95	100	2.500	279.200
Río Cuarto	1º	749.400	80	85	87	90	100	100	2.000	747.400
	2º	185.316	-	-	30	40	90	95	-	176.050
S. Francisco	1º	970.000	16	21	71	91	100	100	300	969.700
	2º	150.000	-	-	-	10	50	85	-	127.500
V. María	1º	701.100	33	47	67	72	100	100	-	701.100
	2º	234.900	1	1	26	31	82	100	-	234.900
CORDOBA	06/07	4.493.916	45	51	71	79	96	99	19.000	4.430.500
Paraná	1º	409.500	29	54	71	90	100	100	4.500	405.000
	2º	133.100	-	-	4	25	42	88	2.100	115.280
R. del Tala	1º	737.000	23	32	60	65	85	97	1.000	713.920
	2º	156.000	-	1	17	30	55	80	500	124.400
ENTRE RIOS	06/07	1.435.900	20	32	53	65	82	95	8.100	1.358.600
General Pico	1º	159.600	36	72	82	91	100	100	-	159.600
	2º	34.500	-	32	43	70	90	96	-	33.120
Santa Rosa	1º	25.000	12	15	27	35	60	77	-	19.250
	2º	17.800	-	-	-	-	9	30	-	5.340
LA PAMPA	06/07	236.900	26	55	64	75	87	92	0	211.970
Avellaneda	1º	110.000	3	7	14	24	38	80	500	87.600
	2º	79.000	-	-	-	-	-	36	-	28.440
C. de Gómez	1º	903.550	74	88	96	98	100	100	6.500	897.050
	2º	160.700	52	65	73	89	97	100	2.450	158.250
Casilda	1º	728.600	82	100	100	100	100	100	1.200	727.400
	2º	110.450	45	91	97	98	100	100	-	110.450
Rafaela	1º	560.000	30	45	59	64	87	95	4.000	528.200
	2º	170.000	-	8	25	30	53	77	2.000	129.360
V. Tuerto	1º	446.500	60	80	100	100	100	100	13.395	433.110
	2º	205.800	12	25	95	70	95	97	2.058	197.630
SANTA FE	06/07	3.474.600	54	69	82	83	91	96	32.103	3.297.490
CATAMARCA		46.000	-	15	25	60	80	80	-	36.800
CORRIENTES		23.000	-	-	-	-	9	25	4.000	4.750
CHACO	1º	15.500	100	100	100	100	100	100	0	15.500
	2º	685.000	28	31	31	31	31	35	603	239.540
FORMOSA		10.000	-	-	-	-	8	15	-	1.500
JUJUY		6.000	-	-	4	11	27	37	-	2.220
MISIONES		950	-	-	41	47	68	79	-	750
SALTA		477.000	2	5	8	27	47	70	-	333.900
SAN LUIS		83.000	7	7	23	38	42	88	3.100	70.310
S. ESTERO	1º	22.800	32	60	66	67	100	100	4.500	18.300
	2º	791.080	-	2	2	4	39	57	-	-
TUCUMAN		281.450	8	20	27	51	62	76	-	213.900
TOTAL PAIS	06/07	16.126.124	37	46	59	66	77	85	88.506	13.639.100
	05/06	15.329.107	52	65	75	84	88	92	-	-

(*) Cifras provisionarias. (**) Incluye soja forrajera.

Las AREAS están expresadas en hectáreas.

ESTIMACIONES AGRICOLAS

S.A.G.P. y A.

AVANCE DE LA COSECHA DE SORGO GRANIFERO
CAMPAÑA 2006/07 (*)

DELEGACION	AREA SEMBRADA	AREA						AREA NO COSECHABLE	AREA COSECHADA	
		19/4	26/4	3/5	10/5	17/5	24/5			
Bahía Blanca	2.310	-	-	-	-	-	100	2.210	100	
Bolívar	1.600	-	-	-	-	-	-	400	0	
Bragado	1.100	100	100	100	100	100	100	150	950	
Junín	1.000	-	-	-	50	83	94	-	940	
Lincoln	2.750	-	-	-	-	58	95	-	2.610	
Pehuajó	0	-	-	-	-	-	-	-	0	
Pergamino	6.180	35	55	77	84	90	100	-	6.180	
Pigüé	18.000	-	-	-	-	-	-	15.000	0	
Salliqueló	5.500	-	-	-	-	8	32	-	1.760	
Tandil	0	-	-	-	-	-	-	-	0	
T.Arroyos	0	-	-	-	-	-	-	-	0	
25 de Mayo	3.000	-	-	-	-	-	-	-	0	
BUENOS AIRES	06/07	41.440	13	18	24	28	40	53	17.760	12.540
Laboulaye	4.200	50	100	100	100	100	100	400	3.800	
M. Juárez	5.700	10	23	30	30	58	70	1.170	3.170	
Río Cuarto	28.600	100	100	100	100	100	100	-	28.600	
S. Francisco	51.000	12	16	52	54	68	93	22.100	26.880	
Villa María	41.600	14	40	60	65	89	99	-	41.180	
CORDOBA	06/07	131.100	37	51	69	71	85	96	23.670	103.630
Paraná	43.000	96	96	98	98	99	100	2.000	41.000	
R. del Tala	48.000	55	58	60	65	80	85	6.000	35.700	
ENTRE RIOS	06/07	91.000	75	77	79	81	89	92	8.000	76.700
General Pico	7.850	-	-	-	-	-	-	-	0	
Santa Rosa	18.740	-	-	-	-	-	-	-	0	
LA PAMPA	06/07	26.590	0	0	0	0	0	0	0	0
Avellaneda	54.000	34	38	38	38	38	40	4.600	19.760	
C. de Gómez	28.500	91	91	100	100	100	100	1.400	27.100	
Casilda	5.550	13	62	83	91	100	100	300	5.250	
Rafaela	82.500	88	91	95	95	95	97	20.000	60.630	
V. Tuerto	800	50	70	90	95	100	100	-	800	
SANTA FE	06/07	171.350	67	72	76	76	77	78	26.300	113.540
CATAMARCA	0	-	-	-	-	-	-	-	0	
CORRIENTES	2.810	30	45	60	62	65	78	200	2.040	
CHACO	136.500	27	31	38	40	42	48	-	65.520	
FORMOSA	5.320	25	30	40	42	45	55	-	2.930	
JUJUY	0	-	-	-	-	-	-	-	0	
MISIONES	0	-	-	-	-	-	-	-	0	
SALTA	0	-	-	-	-	-	-	-	0	
SAN LUIS	32.300	5	5	12	26	35	46	8.000	11.180	
S. ESTERO	78.000	30	30	41	51	68	68	11.500	45.220	
TUCUMAN	1.100	-	-	-	-	-	-	-	0	
TOTAL PAIS	06/07	717.510	42	47	55	58	65	70	95.430	433.300
	05/06	577.010	27	39	46	56	67	73	-	-

(*) Cifras Provisorias

Las AREAS están expresadas en hectáreas.

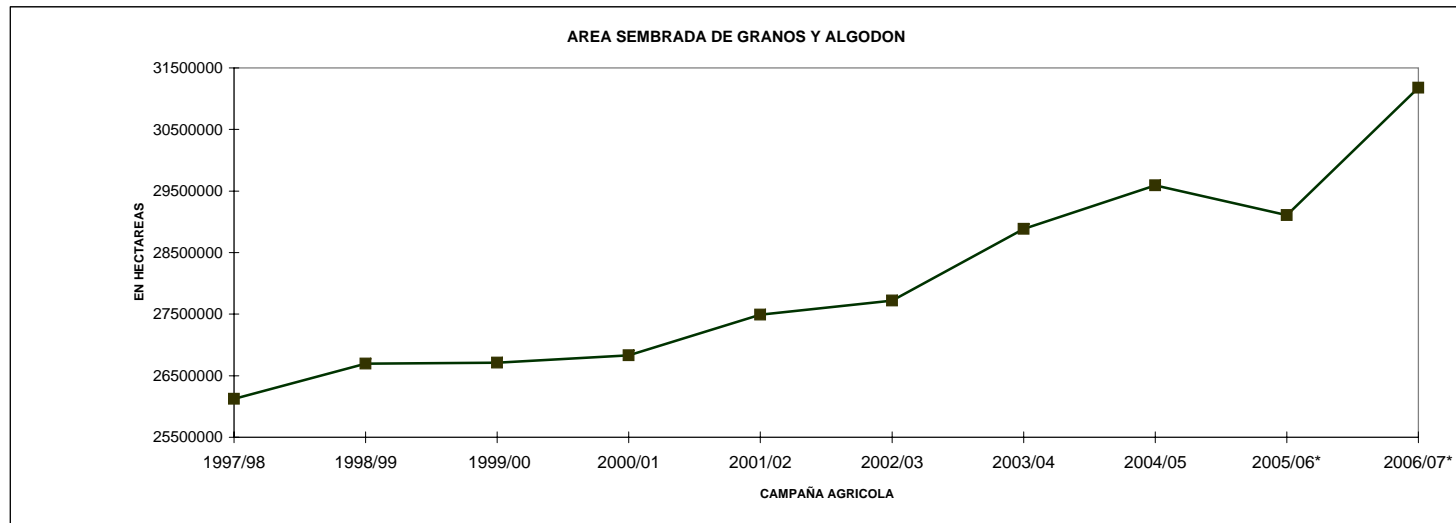
ESTIMACIONES AGRICOLAS

S.A.G.P.y A.

AREA SEMBRADA DE GRANOS Y ALGODÓN
(en hectáreas)
Campañas Agrícolas 1997/98 a 2006/07 (*)

CULTIVOS	1997/98	1998/99	1999/00	2000/01	2001/02	2002/03	2003/04	2004/05	2005/06*	2006/07*
ALPISTE	25000	27000	24000	20000	16000	19000	16000	16000	13000	9000
ARROZ	248000	291000	201000	154000	126000	135000	172000	165000	171300	170000
AVENA	1789000	1822000	1711000	1664000	1516000	1368000	1344000	1275000	1023000	1067000
CEBADA CERVECERA	324000	218000	182000	246000	260000	270000	343000	272000	273000	339000
CEBADA FORRAJERA	19000	24000	20000	16000	16000	14000	25000	28000	22000	27000
CENTENO	353000	372000	365000	373000	336000	338000	340000	294000	207000	221000
MAIZ	3752000	3268000	3652000	3495000	3064000	3084000	2988000	3400000	3190000	3550000
MIJO	107000	89000	91100	79500	55200	50000	50000	28000	31000	38000
SORGO GRANIFERO	920000	880000	819000	698000	592000	593000	545000	617000	577000	720000
TRIGO	5919000	5453000	6300000	6497000	7109000	6300000	6040000	6260000	5212000	5500000
Subtotal Cereales	13456000	12444000	13365100	13242500	13090200	12171000	11863000	12355000	10719300	11641000
CARTAMO	27000	15300	39700	58400	33000	23000	30000	49000	27000	76000
COLZA	1500	2200	3875	8700	2150	8000	18000	17000	7000	11000
GIRASOL	3511400	4212000	3587000	1891000	2050000	2378000	1850000	1970000	2260000	2440000
LINO	116000	102000	68000	28000	20000	14000	29000	37000	47000	29000
SOJA	7176000	8400000	8790000	10665000	11639000	12607000	14525000	14400000	15329000	16100000
Subtotal Oleaginosas	10831900	12731500	12488575	12651100	13744150	15030000	16452000	16473000	17670000	18656000
ALGODON	1134000	751000	345000	410000	173100	158000	266000	406000	309000	417000
MANI	407000	337000	219000	252000	222000	157000	170000	211000	174000	213000
POROTO	293000	431000	293000	275000	263000	206000	134000	145000	235000	250000
Subtotal Otros Cultivos	1834000	1519000	857000	937000	658100	521000	570000	762000	718000	880000
TOTAL	26121900	26694500	26710675	26830600	27492450	27722000	28885000	29590000	29107300	31177000

19



* Estimaciones provisionarias.
24/5/2007
ESTIMACIONES AGRICOLAS- S.A.G.P y A.

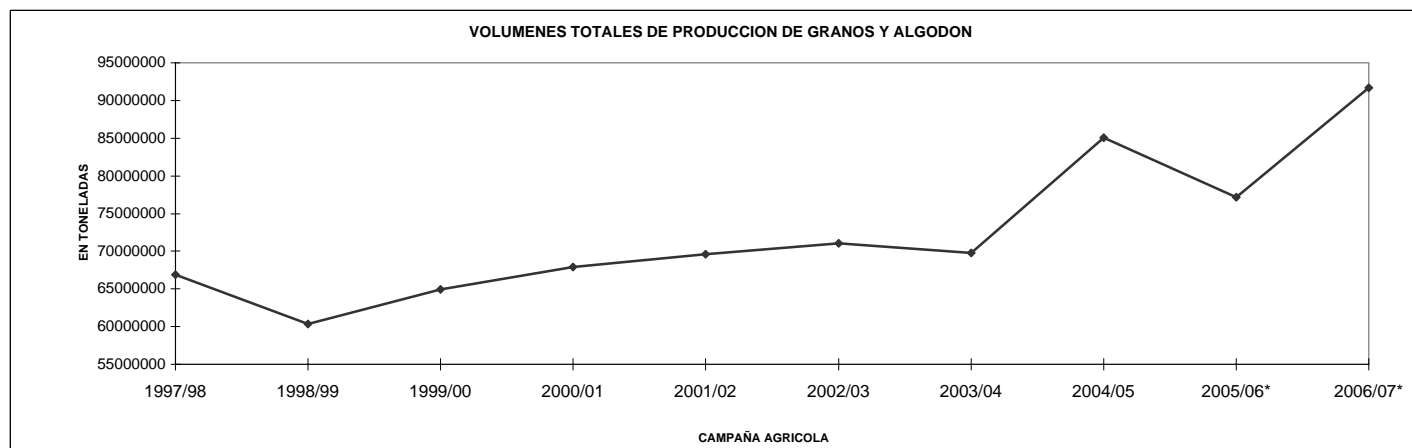
VOLUMENES DE PRODUCCION DE GRANOS Y ALGODON

(en ton)

Campañas Agrícolas 1997/98 a 2006/07(*)

CULTIVOS	1997/98	1998/99	1999/00	2000/01	2001/02	2002/03	2003/04	2004/05	2005/06*	2006/07*
ALPISTE	29000	24000	22000	19000	17000	18000	17000	17000	15000	9000
ARROZ	1011000	1658000	903000	873000	709000	718000	1060000	956000	1193500	1080000
AVENA	512000	383000	555000	642000	645000	487500	332000	536000	227000	243000
CEBADA CERVECERA	921000	535000	414000	717000	521000	543000	1000000	886000	796000	1265000
CEBADA FORRAJERA	5000	3000	5000	5000	8000	5000	4000	8000	3000	3000
CENTENO	62000	66000	116000	125000	81000	80000	37000	92000	33000	17000
MAIZ	19360000	13500000	16781000	15360000	14710000	15040000	15000000	20500000	14500000	22000000
MIJO	46000	46000	47600	31200	28100	22000	11000	16000	16000	15000
SORGO GRANIFERO	3762000	3222000	3344000	2909000	2847000	2685000	2160000	2900000	2328000	3030000
TRIGO	14800000	12400000	15300000	15960000	15300000	12301000	14560000	16000000	12600000	14000000
Subtotal Cereales	40508000	31837000	37487600	36641200	34866100	31899500	34181000	41911000	31711500	41662000
CARTAMO	24600	9600	30900	47300	23500	13300	18000	51000	19000	61000
COLZA	2170	2200	6000	15380	2320	10450	20000	26000	10000	12000
GIRASOL	5600000	7100000	6000000	3179000	3843000	3714000	3160000	3700000	3800000	3440000
LINO	75000	85000	47000	22000	16000	11000	29000	36000	54000	34000
SOJA	18732000	20000000	20200000	26864000	30000000	34800000	31577000	38300000	40500000	45200000
Subtotal Oleaginosas	24433770	27196800	26283900	30127680	33884820	38548750	34804000	42113000	44383000	48747000
ALGODON	987000	618000	417000	509000	218000	201000	354000	448000	418000	484000
MANI	627000	340000	420000	394000	362000	221000	293000	445000	347000	500000
POROTO	303000	340000	297000	263000	278000	215000	151000	169000	323000	300000
Subtotal Otros Cultivos	1917000	1298000	1134000	1166000	858000	637000	798000	1062000	1088000	1284000
TOTAL	66858770	60331800	64905500	67934880	69608920	71085250	69783000	85086000	77182500	91693000

20



* Estimaciones provisionarias
24/5/2007
ESTIMACIONES AGRICOLAS - SAGPyA

PRODUCCION DE CULTIVOS EN LA REPUBLICA ARGENTINA
CAMPAÑA: 2006/07 (*)

CULTIVOS	AREA SEMRADA	AREA NO COSECHADA	AREA COSECHADA	%	RENDIMIENTO (qq/ha) (3)	PRODUCCION (miles ton) (2)*(3)/10
	(en miles de hectáreas)					
	(1)		(2)	(2)/(1)		
CEREALES						
ALPISTE	9	0	9	100,0	10,0	9
ARROZ	170	5	165	97,1	65,5	1080
AVENA	1067	929	138	12,9	17,6	243
CEBADA CERVECERA	339	3	336	99,1	37,6	1265
CEBADA FORRAJERA	27	25	2	7,4	15,0	3
CENTENO	221	206	15	6,8	11,3	17
MAIZ	3550	760	2790	78,6	78,9	22000
MIJO	38	27	11	28,9	13,6	15
SORGO GRANIFERO	720	100	620	86,1	48,9	3030
TRIGO	5500	215	5285	96,1	26,5	14000
SUBTOTAL CEREALES	11641	2270	9371	79,7		41662
OLEAGINOSOS						
CARTAMO	76	0	76	100,0	8,0	61
COLZA	11	1	10	87,3	12,5	12
GIRASOL	2440	30	2410	98,8	14,3	3440
LINO	29	0	29	100,0	11,7	34
SOJA	16100	140	15960	99,1	28,3	45200
SUBTOTAL OLEAGINOSOS	18656	171	18485	98,1		48747
OTROS CULTIVOS						
ALGODON	417	15	402	96,4	12,0	484
MANI	213	1	212	99,5	23,6	500
POROTOS	250		250	100,0	12,0	300
TOTAL GENERAL	31177	2457	28720	91,3		91693

(*) Cifras provisorias
ESTIMACIONES AGRICOLAS, 24/05/07
SAGPyA

HUMEDAD DEL SUELO Y ASPECTO DEL CULTIVO

Fecha: 18/05/07 al 24/05/07

PROVINCIA	DELEGACION	MAIZ		SORGO		SOJA		MANI	
		H	A	H	A	H	A	H	A
BUENOS AIRES	BAHIA BLANCA	-	-	-	-	-	-	-	-
	BOLIVAR	A	B	A	B	A	B	-	-
	BRAGADO	A	MB	-	-	A	MB	-	-
	JUNIN	A	B	A	B	A	B	-	-
	LINCOLN	A	B	A	B	A/E	B	-	-
	PEHUAJO	A	B	-	-	R	B	-	-
	PERGAMINO	A	MB	-	-	A	MB	-	-
	PIGÜE	A	B	A	B	A	B	-	-
	SALLIQUELO	A	R	A	B	A	R	-	-
	TANDIL	A	R/M	-	-	A	R	-	-
TRES ARROYOS	A	R	-	-	A	R/B	-	-	
25 DE MAYO	E/A	B/MB	E/A	B	E	MB	-	-	
CORDOBA	LABOULAYE	A	B/MB	-	-	A	MB	A	B/MB
	MARCOS JUAREZ	E/A	B	E/A	B	-	-	-	-
	RIO CUARTO	A	MB/B	-	-	A	MB	A	MB
	SAN FRANCISCO	E/A	B/R	E/A	B/R	E/A	B/R/M	-	-
	VILLA MARIA	A	MB	A	MB	-	-	A	MB
ENTRE RIOS	PARANA	-	-	-	-	A/E	MB	-	-
	ROSARIO DEL TALA	A/E	B	A/E	B	A	-	-	-
LA PAMPA	GENERAL PICO	A	R/B	A	R/B	A	B/R	A	B/R
	SANTA ROSA	A	R/B	A	R	A	R	-	-
SANTA FE	AVELLANEDA	A/R	B/R	A/R	B	A/R/E	B	-	-
	CAÑADA DE GOMEZ	-	-	-	-	A/E	B/MB	-	-
	CASILDA	-	-	-	-	-	-	-	-
	RAFAELA	A	B/R	A	B	A/E	B/R	-	-
	VENADO TUERTO	A	MB	-	-	A	MB	-	-
CATAMARCA	CATAMARCA	A	B	-	-	A	B	-	-
CORRIENTES	CORRIENTES	-	-	-	-	-	-	-	-
CHACO	ROQUE SAENZ PEÑA	A	B	A	B	A	B	-	-
FORMOSA	FORMOSA	-	-	-	-	-	-	-	-
JUJUY	JUJUY	A	B	-	-	A	B	A	B
MISIONES	POSADAS	A	B	-	-	A	-	-	-
SALTA	SALTA	A/E	B	-	-	A/E	B	A/E	B
SAN LUIS	SAN LUIS	A	B/R	A	B/R	S	-	-	-
SANTIAGO DEL ESTERO	SANTIAGO DEL ESTERO	A	B	A	B	A	B	-	-
TUCUMAN	TUCUMAN	E	B	E	B	A	B	-	-

ESTIMACIONES AGRICOLAS- S.A.G.P y A.

REFERENCIAS:

(H) Humedad del suelo

(A) Aspecto del Cultivo

E: Exceso

MB: Muy bueno

A: Adecuado

B: Bueno

R: Regular

R: Regular

PS: Principio de sequía

M: Malo

S: Sequía

REGISTROS PLUVIOMÉTRICOS DE LA SEMANA
Y ACUMULADOS DEL AÑO ACTUAL Y DEL AÑO ANTERIOR (en mm)

PROVINCIA	DEPARTAMENTO	LOCALIDAD	16/5 al 22/5 mm	Acumulado Año	
				23/05/06	22/05/07
BUENOS AIRES	ADOLFO ALSINA	Carhué	0	371	394
		Rivera	0	311	372
		Villa Maza	0	343	285
	ALBERTI	Cuartel V	0	700	540
		AYACUCHO	Ayacucho	0	382
	AZUL	Azul	0	436	349,6
		Cacharí	0	498	381
		Chillar	0	393,5	520
	BAHIA BLANCA	Bahía Blanca	0	250,7	370,5
		Cabildo	0	320,1	422,5
	BALCARCE	Balcarce	0	297,5	495,5
		Bosch	0	327,5	426,5
		Los Pinos	0	322	445
	BARADERO	San Agustín	0	294	472,5
		Baradero	0	553	759
	BARTOLOMÉ MITRE	Arrecifes	0	512	735
	BENITO JUAREZ	Benito Juárez	1,3	393,7	475
		López	0	395,1	577
	BOLIVAR	Bolívar	0	420,4	451
	BRAGADO	Bragado	0	660	612
	CAMPANA	Campana	0	668	750
	CAÑUELAS	Cañuelas	0	561	511
	CAP. SARMIENTO	Capitán Sarmiento	0	590	788
	CARLOS CASARES	Belloq	0	474,5	462,8
	CARLOS TEJEDOR	Carlos Tejedor	0	483	562
	CARMEN DE ARECO	Carmen de Areco	0	507	773
	CASTELLI	Castelli	0	527,5	334,6
	CHACABUCO	Chacabuco	0	630	714
	CHASCOMUS	Chascomús	0	420	397
	CHIVILCOY	Chivilcoy	0	596,6	553
	COLON	Colón	0	481	628
	CORONEL DORREGO	Coronel Dorrego	0	208,1	406
	CORONEL PRINGLES	Coronel Pringles	0	336	476,7
	CORONEL ROSALES	Bajo Hondo	0	223,5	456
		Pehuen Co	0	177	409
		Punta Alta	0	201,3	412,2
	CORONEL SUAREZ	Coronel Suárez	0	268,5	461
	DAIREAUX	Daireaux	0	306	403
	DOLORES	Dolores	0	357	349,5
	EXALT. DE LA CRUZ	Capilla del Señor	0	590	780
	F.AMEGHINO	F. Ameghino	0	600	642
	GENERAL ALVEAR	General Alvear	0	460	527
	GONZALEZ CHAVEZ	Adolfo G. Chávez	0	261	381
	GRAL. ALVARADO	Miramar	0	339,5	722,5
	GRAL. ARENALES	General Arenales	0	451	725

PROVINCIA	DEPARTAMENTO	LOCALIDAD	16/5 al 22/5 mm	Acumulado Año	
				23/05/06	22/05/07
BUENOS AIRES	GRAL. GUIDO	Labardén	0	574,5	360
	GRAL. LAMADRID	General Lamadrid	0	428	432
	GRAL. LAVALLE	General Lavalle	0	471	607
	GRAL. MADARIAGA	General Madariaga	5	598,5	442
	GRAL. PINTO	General Pinto	0	452	667
	GRAL. PUEYRREDON	Mar del Plata	0	328,5	569
	GRAL. VIAMONTE	General Viamonte	0	805	604
	GRAL. VILLEGAS	General Villegas	0	496	660
	GUAMINI	Bonifacio	0	323	336
		Casbas	0	466	390
		Garré	0	346	273
		Guamini	0	456	361
	HIPOLITO YRIGOYEN	Henderson	0	415	484
	JUNIN	Junín	0	558	727
	LAPRIDA	Laprida	0	434	490,7
	LAS FLORES	Las Flores	0	586	378
	LEANDRO N. ALEM	Vedia	0	429	571
	LINCOLN	Lincoln	0	480	531
	LOBERIA	Dos Naciones	1,5	383	666,5
		Ldo. Matienzo	0	238	559,5
		Lobería	2	293	512
		Napaleofú	0	485	637
		Pieres	1	203	567,5
		San Manuel	0	320	648
	LOBOS	Lobos	0	466	434
	LUJAN	Luján	0	664	752
	MAIPU	Maipú	0	552	400
	MAR CHIQUITA	Coronel Vidal	0	461	456
		General Pirán	0	465	431
		Vivoratá	0	443	470
	MERCEDES	Gowland	0	497,3	577,9
		Franklin	0	398	625
	NAVARRO	Navarro	0	485	609
	NECOCHEA	Necochea	0	249	422,7
	NUEVE DE JULIO	Nueve de Julio	0	496	396
	OLAVARRIA	Olavarría	0	345,4	417,8
	PATAGONES	Cardenal Cagliero	0	93,5	98,5
		Carmen de Patagones	0	168	160
		José B. Casas	0	136	174
		Stroeder	0	158	95
		Villalonga	0	124,5	237
	PEHUAJO	Pehuajó	0	419	485,5
	PELLEGRINI	De Bary	0	411	381
		Pellegrini	0	434	384
	PERGAMINO	Acevedo	0	400	780
		El Socorro	0	391	675
		Pergamino	0	395	619
		Pinzón	0	462	583
		Rancagua	0	458	631
	PILA	Piña	0	454,5	506,5
	PUAN	Bordenave	0	292	375,5
		Puán	0	413,5	501,5
		Villa Iris	0	249	352,5
	RAMALLO	Ramallo	0	485	679

PROVINCIA	DEPARTAMENTO	LOCALIDAD	16/5 al 22/5 mm	Acumulado Año		
				23/05/06	22/05/07	
BUENOS AIRES	RAUCH	Colman	0	445	359	
		Egaña	0	385	362	
		Miranda	0	468,5	430	
	RIVADAVIA	Rauch	0	538	370	
		Sansinena	0	612	543	
	ROJAS	Rojas	0	506	763	
	S. ANTONIO DE ARECO	San Antonio de Areco	0	643	917	
	SAAVEDRA	Pigüé	0,7	439,8	466	
	SALADILLO	Saladillo	0	505	542	
	SALLIQUELO	Graciarena	0	354	274	
		Quenumá	0	452	312	
		Salliqueló	0	452	453	
	SALTO	Arroyo Dulce	0	430	658	
		Salto	0	489	692	
	SAN ANDRÉS DE GILES	San Andrés de Giles	0	635	792	
	SAN CAYETANO	San Cayetano	0	289,4	324,7	
	SAN NICOLAS	Conesa	0	429	676	
		San Nicolás	0	431	663	
	SAN PEDRO	San Pedro	0	462	657	
	SUIPACHA	Suipacha	0	621	622	
	TANDIL	De La Canal	0	390	350	
		Tandil	0	467	464,6	
		Vela	0	374	495,5	
	TORDILLO	Tordillo	0	372	392	
	TORNQUIST	Tornquist	2	326	382	
	TRENQUE LAUQUEN	Trenque Lauquen	0	547,5	383	
	TRES ARROYOS	Tres Arroyos	0	261,1	320,5	
	TRES LOMAS	Ing. Thompson	0	478	403	
		Tres Lomas	0	448	350	
	VEINTICINCO DE MAYO	Veinticinco de Mayo	0	531	593	
	VILLARINO	Algarrobo	0	298,2	203,7	
		Hilario Ascasubi	0	159	123	
		Mayor Buratovich	0	213	212,5	
		Médanos	0	291,8	258	
		Montes de Oca	0	246,5	193	
		Ombucta	0	377	341	
		Pedro Luro	0	135,5	192,5	
		Teniente Origone	0	200,5	234	
		Zarate	Zárate	0	660	716

PROVINCIA	DEPARTAMENTO	LOCALIDAD	16/5 al 22/5 mm	Acumulado Año		
				23/05/06	22/05/07	
CÓRDOBA	COLON	Jesús María	2	466	603	
	CRUZ DEL EJE	Cruz del Eje	0	320	280	
	GRAL. ROCA	Burmeister	0	577	416	
		Jovita	0	691	515	
	GRAL. SAN MARTIN	Villa Huidobro	0	571	521	
		Arroyo Cabral	0	549	625	
		Etruria	0	401	492	
		Villa María	0	408,5	420,1	
	ISCHILIN	Dean Funes	14	486	317	
	JUAREZ CELMAN	Alejandro Roca	0	573	229	
		Bengolea	0	201	162	
		Carnerillo	0	428	271	
		Charras	0	290	186	
		General Cabrera	0	437	268	
		General Deheza	0	320	307	
		La Carlota	0	110	277	
		MARCOS JUAREZ	Arias	0	440	562
		Corral de Bustos	0	570	524	
		Cruz Alta	0	513	544	
	PTE. R. SAENZ PEÑA	Marcos Juárez	0	544	483	
		General Levalle	0	494	452	
	RIO CUARTO	La Cesira	0	478,8	475	
		Laboulaye	0	429,5	562,6	
		Adelia María	0	501	448	
		Berrotarán	0	495	375	
		C. Baigorria	0	404	416	
		Chaján	0	353	397	
		Coronel Moldes	0	354	453	
		Las Acequias	0	340	210	
		Río Cuarto	0	338	319	
		Sampacho	0	344	434	
	RIO PRIMERO	San Basilio	0	354	295	
		V. Mackena	0	409	387	
	RIO SEGUNDO	Monte Cristo	0	467	641	
		Las Junturas	0	503	395	
	SAN JUSTO	Oncativo	0	479	464	
		Villa Pilar	0	453	470,5	
		Freyre	0	457	718	
		Las Varas	0	518	509	
		Porteña	0	370,3	875	
	SANTA MARIA TERCERO ARRIBA	San Francisco	0	517,8	669,2	
		Tránsito	0	447	510	
		Despeñaderos	0	347,5	585,5	
		Río Tercero	0	393	480	
		Hernando	0	372	589	
		James Craik	0	414,5	388,5	
		TOTAL	Villa del Totoral	3	552,5	614
TULUMBA UNION	S. José de la Dormida	6	478	596		
	Bell Ville	0	540	446		
	Canals	0	529	454		
	Idiazábal	0	553	489		
	Monte Maíz	0	556	428		
	Noetinger	0	622	522		

PROVINCIA	DEPARTAMENTO	LOCALIDAD	16/5 al 22/5 mm	Acumulado Año		
				23/05/06	22/05/07	
SAN LUIS	CHACABUCO	Concaran	0	150	60	
	GOB. DUPUY	Buena Esperanza	0	217	306	
	GRAL. PEDERNERA		Nueva Galia	s/d	121	11
			Justo Daract	0	184	432
			La Toma	0	262	235
			Villa Mercedes	0	192	357
ENTRE RÍOS	SAN SALVADOR	San Salvador	0	238,5	772,5	
	CONCORDIA	Concordia	0	276	739	
	DIAMANTE	Aldea Protestante	0	344	940	
		Costa Grande	0	416	924	
		Diamante	0	243	947	
	FEDERACION	Chajarí	0	286	662	
	FEDERAL	Federal	0	283	779	
	FELICIANO	Feliciano	0	246	570	
	GUALEGUAY	Gualeguay	0	340,5	1205	
	GUALEGUAYCHU	Pehuajó Norte	0	228	949	
	LA PAZ	La Paz	0	311	583	
	NOGOYA	Lucas Gonzalez	0	277,5	736	
	PARANA	Cerrito	0	345	862	
		Oro Verde	0	290	1044	
	TALA	Rosario del Tala	0	288	978,5	
	URUGUAY	C. del Uruguay	0	257	726,8	
	VICTORIA	Victoria	0	450	1128	
	VILLAGUAY	Villaguay	0	210	812,5	

PROVINCIA	DEPARTAMENTO	LOCALIDAD	16/5 al 22/5 mm	Acumulado Año		
				23/05/06	22/05/07	
LA PAMPA	ATREUCO	Cereales	0	230,5	350	
		Doblas	0	296,5	419,5	
		Macachín	0	251	520	
		Miguel Riglos	0	224	242	
		P.C.Rolón	0	285,5	463,5	
		Rolón	0	286,5	396	
		T. M. Anchorena	0	116	263	
		CAPITAL	Anguil	0	291,5	354
			Santa Rosa	0	293,2	359,9
		CATRILO	Catriló	0	304,5	304
	La Gloria		0	300	314	
	Lonquimay		0	221	302	
	P. C. Catriló		0	315	320	
	CHAPALEUFU	Uriburu	0	319,5	282,5	
		Bernardo Larroudé	0	314,5	590	
		Ceballos	0	328	460	
		Cnel. Hilario Lagos	0	415	564	
		Intendente Alvear	0	518	609	
		Sarah	0	363	392	
		Vértiz	0	289	342	
		CONHELLO	Conhella	0	373	481
	Eduardo Castex		0	336	427,5	
	Mauricio Mayer		0	310	459	
	Montes Nieves		0	325	365	
	Rucanello		0	267	405	
	GUATRACHÉ	Winifreda	0	300	483	
		Alpachiri	0	282	416	
		General M. J. Campos	0	211,5	340,5	
		Guatraché	0	234	398	
		Perú	0	146	324	
	HUCAL	Santa Teresa	0	291	366	
		Abramo	0	202,5	287,5	
		Bernasconi	0	232,5	367	
		General San Martín	0	258,5	302	
	MARACO	Jacinto Aráuz	0	280,5	399	
		Agustoni	0	302	339	
		Dorila	0	256	360	
		General Pico	0	361	493	
		Speluzzi	0	387	489	
		Trebolares	0	363	389	
	QUEMU-QUEMU	Colonia Barón	0	457	495	
		Miguel Cané	0	357	360	
		Quemú Quemú	0	403	379	
		Relmo	0	284	239	
	RANCUL	Villa Mirasol	0	441	331	
		Caleufu	0	345	594	
		Chamaico	0	371	570	
		Ing. Foster	0	247	269	
		La Maruja	0	212	390,5	
		Parera	0	388	506	
		Pichi Huinca	0	270	369	
		Quetrequén	0	533	508	
		Rancul	0	348	345	

PROVINCIA	DEPARTAMENTO	LOCALIDAD	16/5 al 22/5 mm	Acumulado Año		
				23/05/06	22/05/07	
LA PAMPA	REALICO	Alta Italia	0	299	526	
		Embajador Martini	0	336	408	
		Falucho	0	374	494	
		Ing. Luiggi	0	299	372,5	
		Maisonnavé	0	323	402	
		Ojeda	0	303	401	
		Realicó	0	484	730	
		Van Praet	0	293	265	
		TOAY	Naicó	0	164	75
			Toay	0	530	319
	TRENEL	Arata	0	452	375	
		Metileo	0	302	319	
		Trenel	0	340	517	
	UTRACAN	Ataliva Roca	0	295	459	
		Chacharramendi	0	110,5	196,5	
		Col. Santa María	0	223	328	
		General Acha	0	256	443	
		P.C. Padre Buodo	0	215	209	
		Quehué	0	305	432,9	
		Unanue	0	313	332	

PROVINCIA	DEPARTAMENTO	LOCALIDAD	16/5 al 22/5 mm	Acumulado Año		
				23/05/06	22/05/07	
SANTA FE	BELGRANO	Armstrong	0	715	678	
		Montes de Oca	0	357,5	651	
	CASEROS	Bouquet	0	375	613	
		Casilda	0	637	805	
	CASTELLANOS	Chañar Ladeado	0	464	574	
		María Juana	0	411	891	
	CONSTITUCION	Rafaela	0	469	863	
		Bombal	0	420	724	
	GARAY	Sargento Cabral	0	408	692	
		Helvecia	0	594	992	
	GRAL. LOPEZ	Carreras	0	480,7	608,4	
		Chovet	0	448	633	
	GRAL. OBLIGADO	Maggiolo	0	435,6	380,5	
		María Teresa	0	392	443,6	
	IRIONDO	Teodelina	0	346	705,5	
		Venado Tuerto	0	491,4	443,4	
	LA CAPITAL	Florencia	0	280	719	
		Reconquista	0	527	803	
	LAS COLONIAS	Cañada de Gómez	0	542	618	
		Totoras	0	550	808	
	NUEVE DE JULIO	Villa Eloísa	0	485	554	
		Santa Fe	0	488	915	
	ROSARIO	Humboldt	0	539	999	
		Santo Domingo	0	561	905	
	SAN CRISTOBAL	Sta. Clara Buena Vista	0	386	934	
		El Nochero	0	203	296	
	SAN JAVIER	Tostado	0	269	715	
		Arroyo Seco	0	406	951	
	SAN JERONIMO	Soldini	0	582,5	814	
		Ceres	0	390	502	
	SAN JUSTO	San Javier	0	456	659	
		Monje	0	553	962	
	SAN LORENZO	Maciel	0	614	727	
		San Genaro	0	446	996	
	SAN MARTIN	San Justo	0	502	718	
		Pujato	0	460,5	796	
	VERA	Ricardone	0	461	788	
		Cañada Rosquín	0	402	833	
	SANTIAGO DEL ESTERO	Landeta	0	458	909	
		S.Mtn. de las Escobas	0	423	956	
	SANTIAGO DEL ESTERO	Calchaquí	0	464	777	
		Intiyaco	0	299	406	
	SANTIAGO DEL ESTERO	Vera	0	459	907	
		AGUIRRE	Pinto	0	331,5	335
	SANTIAGO DEL ESTERO	ALBERDI	Campo Gallo	0	466,5	313
		SANTIAGO DEL ESTERO	Sachayoj	0	144,5	225
	BELGRANO		Bandera	1	348	465
	SANTIAGO DEL ESTERO	COPO	Monte Quemado	1	139,5	375
		SANTIAGO DEL ESTERO	Pampa de los Guanacos	0	207,5	312
	CHOYA		Frías	1	96	231
SANTIAGO DEL ESTERO	GRAL. TABOADA	Añatuya	1	284,5	383	
	SANTIAGO DEL ESTERO	Los Juríes	1	266,5	322	
GUASAYAN		San Pedro de Guasayán	1	577,5	315	
SANTIAGO DEL ESTERO	J. F. IBARRA	Campo del Cielo	4	93	277	
	SANTIAGO DEL ESTERO	Suncho Corral	1	201	210	
JIMENEZ		Bobadal	1	204,5	233	
SANTIAGO DEL ESTERO	SANTIAGO DEL ESTERO	Isca Yacú	1	292,5	230	
		La Banda	3	341	418	
SANTIAGO DEL ESTERO	MORENO	Quimilí	13	333,7	247	
	PELLEGRINI	Nueva Esperanza	0	210	360	
SANTIAGO DEL ESTERO	SANTIAGO DEL ESTERO	Rapelli	s/d	253	104	

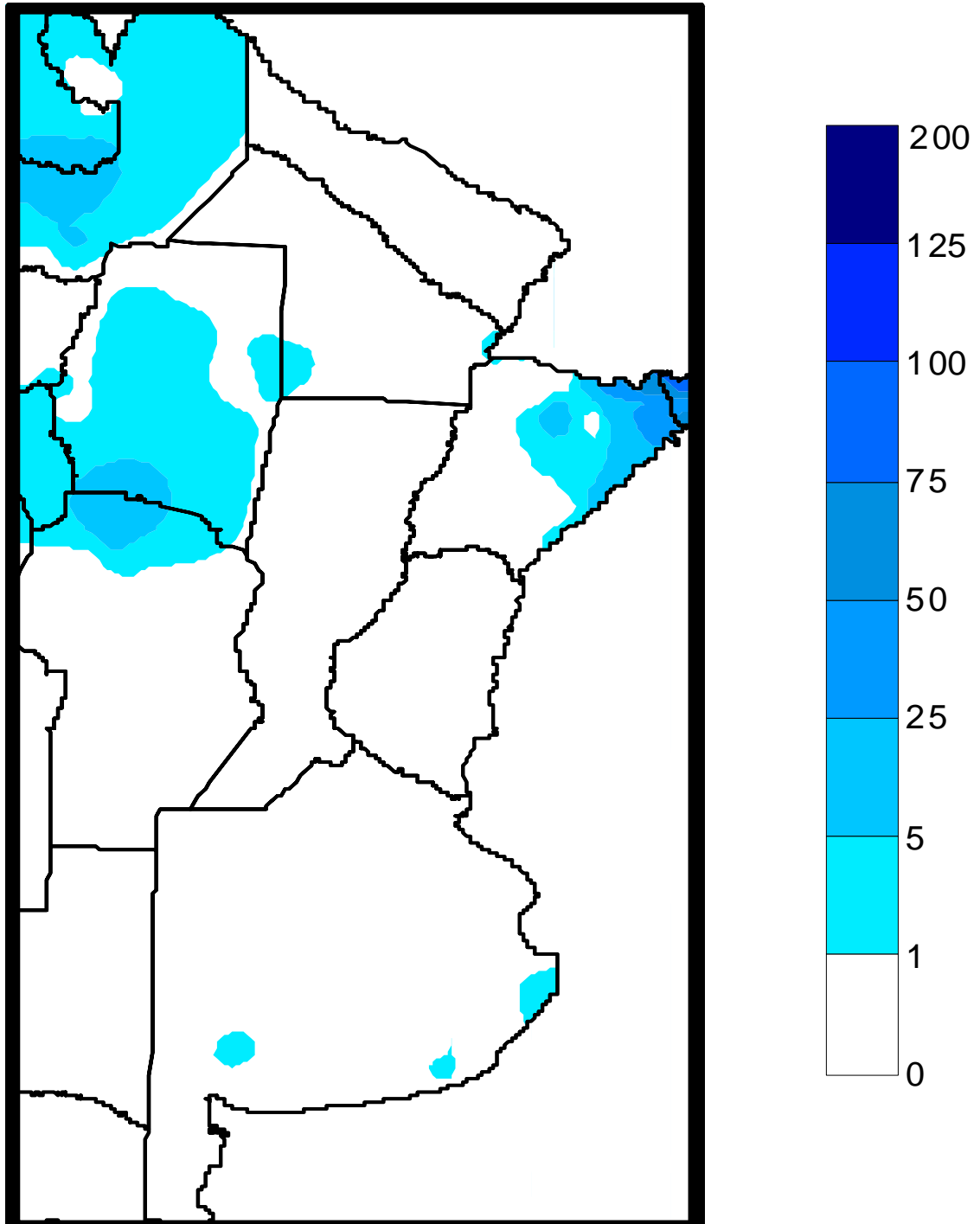
PROVINCIA	DEPARTAMENTO	LOCALIDAD	16/5 al 22/5 mm	Acumulado Año		
				23/05/06	22/05/07	
CHACO	ALMIRANTE BROWN	Cpción. del Bermejo	0	176	834	
		Los Frentones	0	237	553	
		Pampa del Infierno	0	219	654	
	BERMEJO	Taco Pozo	0	376	207	
		Las Palmas	0	490	380	
		Puerto Bermejo	0	702	390	
	CDTE. FERNANDEZ	Pcia. Roque S.Peña	0	210	464	
	CHACABUCO	Charata	0	357	459	
	DOCE DE OCTUBRE	Gancedo	0	248	301	
		General Pinedo	0	281	565	
	DOS DE ABRIL	Hermoso Campo	0	252	476	
	F. J. STA. MARIA de ORO	Chorotis	0	293	464	
		Santa Sylvina	0	296	292	
		Corzuela	0	246	351	
	GENERAL BELGRANO	La Escondida.	0	189	564	
	GENERAL DONOVAN	Makallé	0	322	438	
	GRAL. GÜEMES	Colonia Miraflores	0	270	514	
		Fuerte Esperanza	0	382	368	
		Juan José Castelli	0	246	460	
		Nueva Pompeya	0	117	263	
		Puerto Lavalle	0	128	350	
	INDEPENDENCIA	Avia Terai	0	254	546	
		Campo Largo	0	294	604	
		Napenay	0	190	592	
	LIB. GRAL. SAN MARTIN	Ciervo Petiso	0	325	394	
		Lib.General San Martín	0	335	369	
		Pampa Almirón	0	249	288	
		Pampa del Indio	0	375	238	
		Pcia. Roca	0	258	155	
		Puerto Tirol	0	303	309	
		Tres Isletas	0	249	353	
	MYR. LUIS FONTANA	Cnel. Du Graty	0	379	658	
		Villa Angela	0	461	884	
	NUEVE DE JULIO	Las Breñas	0	277	415	
		O'HIGGINS	0	334	691	
		La Tigra	0	270	791	
	PCIA. DE LA PLAZA.	San Bernardo	0	304	757	
		PCIA. de la Plaza	0	267	584	
		PRIMERO DE MAYO	Colonia Benitez	0	373	501
		Margarita Belén	0	465	548	
		El Tacruzal	0	280	697	
	QUITILIPÍ	Quitilipi	0	246	537	
		Basail	0	313	915	
	SAN FERNANDO	Resistencia	0	296	509	
		Samuhú	0	264	576	
	SAN LORENZO	Villa Berthet	0	326	883	
		Capitán Solari	0	438	246	
	SARGENTO CABRAL	Colonia Elisa	0	223	430	
		Colonia Las Garcitas	0	178	379	
		Colonias Unidas	0	315	437	
Ahumonia		0	254	730		
TAPENAGA	Charadai	0	307	924		
	Machagai	0	337	692		
VEINTICINCO DE MAYO						
MISIONES	CAPITAL	Posadas	109	331	272,5	

PROVINCIA	DEPARTAMENTO	LOCALIDAD	16/5 al 22/5 mm	Acumulado Año	
				23/05/06	22/05/07
CORRIENTES	BELLA VISTA	Bella Vista	0	195,3	654
	CAPITAL	Corrientes	8,1	186	677,4
	CONCEPCION	Concepción	13	180	496
		Tabay	30	15	280
	CURUZU CUATIA	Curuzú Cuatiá	0	268	338
	EMPEDRADO	El Sombrero	66	85	180
	ESQUINA	Esquina	s/d	379,3	130
	GENERAL ALVEAR	Alvear	19	122	614
	GENERAL PAZ	Itá Ibaté	60	127	892
	GOYA	Goya	0	224	759,5
	ITUZAINGO	Ituzaingo	s/d	264	155
	MERCEDES	San Carlos	0	73	65
		Felipe Yofré	0	64	10
		Mariano Loza	0	150	260
		Mercedes	2	173,7	546
	MONTE CASEROS	Mocoretá	0	56	153
	PASO DE LOS LIBRES	Monte Caseros	4	196	446,2
		Paso de los Libres	12	111,5	246,5
	SALADAS	Saladas	0	90	93
	SAN COSME	San Cosme	0	200	255
	SAN MARTIN	Colonia Carlos Pellegrini	0	56	212
		La Cruz	12	187	628,5
	SAN MIGUEL	Loreto	50	193	215
	SAN ROQUE	Chavarría	0	80	155
		San Roque	0	88	430
	SANTO TOME	Garruchos	76	342	674
		Santo Tomé	s/d	534	209
	SAUCE	Sauce	0	8	120

PROVINCIA	DEPARTAMENTO	LOCALIDAD	16/5 al 22/5 mm	Acumulado Año	
				23/05/06	22/05/07
TUCUMAN	BURRUYACU	Burruyacú	s/d	453	619
		Estación Garmendia	s/d	314	478
		Estación Piedrabuena	s/d	329,5	476
		La Cruz	s/d	392	611
	CHICLIGASTA	La Ramada	s/d	356	538
		Concepción	s/d	s/d	1008
		Cañete	s/d	359	196
		Delfín Gallo	s/d	480	596
	CRUZ ALTA	Las Cejas	s/d	295,5	500
		Los Pereyra	s/d	356	539
	GRANEROS	Los Ralos	s/d	391	550
		Graneros	s/d	388	751
	LA COCHA	Taco Ralo	s/d	329	499
		La Cocha	s/d	277	624
	LA CAPITAL	La Invernada	s/d	378	584
		Rumi Punco	s/d	264	613
		S.Miguel del Tuc.	s/d	s/d	202
	LEALES	Esquina	s/d	s/d	35
		Estación Aráoz	s/d	307	106
SALTA	ANTA	J. V. Gonzalez	4	668	407
		Las Lajitas	5	727	441
		Piquete Cabado	3	555	397
		Saravia	3	579	417
		Talavera	3	471	356
	CANDELARIA	Candelaria	8	551	519
		Güemes	10	600	607
	GENERAL GÜEMES	Embarcación	3	981	304
		Tartagal	4	1249	251
	GRAL. J. DE SAN MARTIN	El Galpón	5	698	565
		Metán	9	804	611
	ORAN	Orán	4	945	305
		Pichanal	2	853	279
	ROS. DE LA FRONTERA	Rosario de la Frontera	3	626	609
	JUJUY	EL CARMEN	Ciudad Perico	4	526
El Carmen			3	429	553
Pampa Blanca			3	393	425
GENERAL BELGRANO		Capital	4	513	353
		Palpalá	2	470	472
CATAMARCA	SANTA ROSA	El Bañado	2	473	523
		Los Altos	2	428	525
		San Pedro	2	421	534

MAPA DE PRECIPITACIONES

SEMANA 16/05/07 al 22/05/07



Fuente: Dirección de Coordinación de Delegaciones